


СОГЛАСОВАНО

Председатель Комитета по делам
образования г. Челябинска


С.В. Портье
« 6 » 08 2024 г.

УТВЕРЖДАЮ

Директор МБОУ «Лицей № 11
г. Челябинска»


Е.В. Киприянова
2024 г.

СОГЛАСОВАНО

ВРИО начальника отдела
Госавтоинспекции УМВД
России по г. Челябинску
подполковник полиции


А.М. Кадиток
2024 г.

ПАСПОРТ

дорожной безопасности
муниципального бюджетного общеобразовательного учреждения
«Лицей №11 г. Челябинска»

Челябинск
2024

Система печати

Общие сведения

Муниципальное бюджетное общеобразовательное учреждение
«Лицей № 11 г. Челябинска»

Тип ОО общеобразовательная организация

Юридический адрес: 454091 Россия, г. Челябинск, ул. Тимирязева, 6

Фактический адрес: 454091 Россия, г. Челябинск, ул. Тимирязева, 6

Руководители образовательного учреждения:

Директор	<u>Киприянова Елена Владимировна</u> (фамилия, имя, отчество)	<u>266-58-67</u> (телефон)
Заместитель директора по учебной работе	<u>Лаута Татьяна Михайловна</u> (фамилия, имя, отчество)	<u>260-11-45</u> (телефон)
	<u>Дробинина Татьяна Владимировна</u> (фамилия, имя, отчество)	<u>260-11-45</u> (телефон)
Заместитель директора по воспитательной работе	<u>Маслова Ольга Николаевна</u> (фамилия, имя, отчество)	<u>263-33-92</u> (телефон)
Ответственные работники от Комитета по делам образования	<u>специалист по охране труда Комитета по делам образования города Челябинска</u> (должность)	
	<u>Хилай Елена Николаевна</u> (фамилия, имя, отчество)	<u>700-18-05</u> (телефон)
Ответственные от Госавтоинспекции	<u>Старший инспектор отделения пропаганды БДД отдела Госавтоинспекции УМВД России по г. Челябинску лейтенант полиции</u>	
	<u>Петрухнова Ксения Владиславовна</u> (фамилия, имя, отчество)	<u>728-60-65</u> (телефон)
Ответственные работники за мероприятия по профилактике детского травматизма	<u>преподаватель-организатор ОБЗР</u> (должность)	
	<u>Баклунин Владимир Александрович</u> (фамилия, имя, отчество)	<u>260-05-86</u> (телефон)
Ответственный работник дорожно-эксплуатационной организации, осуществляющий содержание УДС	<u>председатель комитета дорожного хозяйства города Челябинска</u> (должность)	
	<u>Кожевников Николай Александрович</u> (фамилия, имя, отчество)	<u>791-19-67</u> (телефон)
Ответственный работник дорожно-эксплуатационной организации, осуществляющей ТСОДД	<u>генеральный директор АО «СМЭУ»</u> (должность)	
	<u>Беяшов Игорь Владиславович</u> (фамилия, имя, отчество)	<u>727-15-18</u> (телефон)

Общее количество обучающихся - 889 чел.

1 классы - 61 чел.

2 классы - 63 чел.

3 классы - 57 чел.

4 классы - 61 чел.

5 классы - 87 чел.

6 классы - 97 чел.

7 классы - 96 чел.

8 классы - 99 чел.

9 классы - 92 чел.

10 классы - 88 чел.

11 классы - 81 чел.

Наличие уголка по БДД _____ на первом этаже у кабинета 109 Б _____.
(если имеется, указать место расположения)

Наличие класса по БДД _____ кабинет 109 Б _____.
(если имеется, указать место расположения)

Наличие автогородка (площадки) по БДД _____ на территории ОО у спортивного зала _____
(если имеется, указать место расположения)

Наличие автобуса в ОО _____ не имеется _____.
(при наличии автобуса)

Владелец автобуса _____
(ОО, муниципальное образование и др.)

Время занятий в ОО:

1-ая смена: 8.30 – 13.50

внеклассные занятия: 14.00 – 17.10

Учебная программа по БДД: «Программа по изучению правил дорожного движения и профилактике дорожно-транспортного травматизма», данная программа рассчитана на изучение ПДД в 1-11 классах на классных часах, из расчета 10 часов в год.

Адрес сайта ОУ: E-mail: mail@L-11.ru <http://www.L-11.ru>

Телефоны экстренных служб:

	Вызов с мобильного телефона	Вызов с городского телефона
ЕДДС	112	112
Единый номер пожарных и спасателей	101	01
Полиция	102	02
Скорая помощь	103	03

«Дежурная часть» УМВД России по г. Челябинску, тел. 267-77-07, 267-77-04;

«Дежурная часть» Госавтоинспекции УМВД России по г. Челябинску, тел. 728-60-10;

«Дежурная часть» Отдела полиции «Советский» УМВД России по г. Челябинску, тел. 779-76-50;

Дорожно-эксплуатационные организации, осуществляющие содержание УДС, тел. 727-46-26.

Содержание

1. План-схема района расположения МБОУ «Лицей № 11 г. Челябинска», пути движения транспортных средств и детей (учеников).
2. Организация дорожного движения в непосредственной близости от образовательной организации с размещением соответствующих технических средств, маршруты движения детей и расположение парковочных мест.
3. Пути движения транспортных средств к местам разгрузки/погрузки и рекомендуемых безопасных путей передвижения детей по территории образовательной организации.
4. Маршруты движения организованных групп детей к спортивной площадке.

Пояснительная записка к схеме №1
район расположения образовательной организации, пути движения транспортных средств
и детей

1. Район расположения МБОУ «Лицей №11 г. Челябинска» определяется группой жилых домов, зданий и улично-дорожной сетью с учетом остановок общественного транспорта, центром которого является непосредственно МБОУ «Лицей №11 г. Челябинска».

2. Территория, указанная в схеме, включает в себя:

- огороженное здание МБОУ «Лицей №11 г. Челябинска»;
- жилые дома, в которых проживает часть обучающихся по улицам: ул. Российская, ул. Тимирязева, пр. Ленина, ул. 3-го Интернационала;
- автомобильные дороги и тротуары.

3. На схеме обозначено:

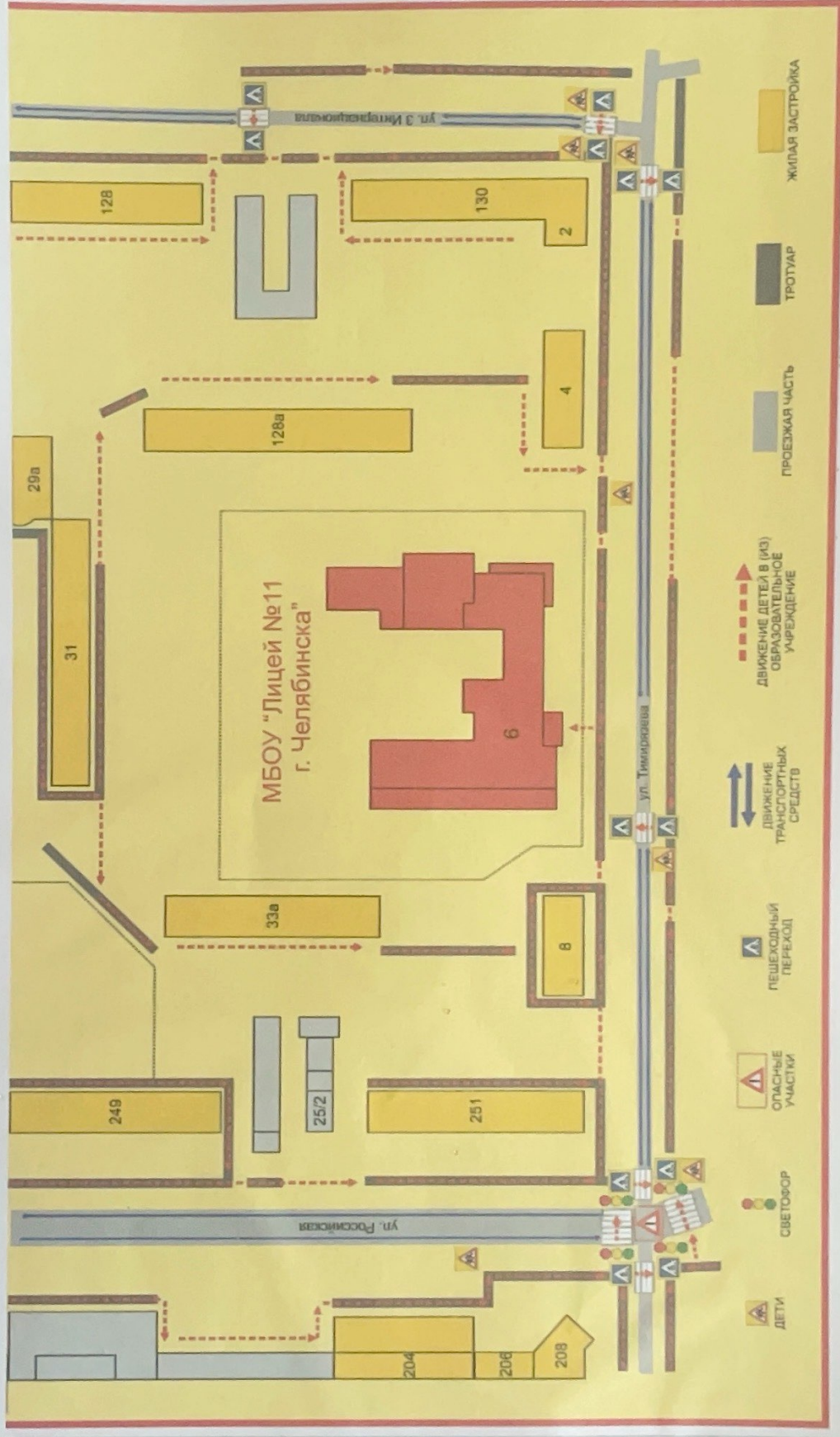
- расположение жилых домов, зданий и сооружений;
- сеть автомобильных дорог;
- пути движения транспортных средств;
- пути движения детей (учеников) в/из МБОУ «Лицей №11 г. Челябинска»;
- опасные участки (места несанкционированных переходов на подходах к образовательному учреждению, места концентрации ДТП с участием детей-пешеходов);
- уличные (наземные – регулируемые / нерегулируемые) пешеходные переходы;
- названия улиц и нумерация домов.

На схеме района расположения МБОУ «Лицей №11 г. Челябинска» указываются безопасные маршруты движения детей от МБОУ «Лицей №11 г. Челябинска» по ул. Российская, ул. Тимирязева, пр. Ленина, ул. 3-го Интернационала и обратно.

Схема необходима для общего представления в районе расположения ОУ. Для изучения безопасности движения детей на схеме обозначены наиболее частые пути движения учеников от дома (от отдаленных остановок маршрутных транспортных средств) к МБОУ «Лицей №11 г. Челябинска» и обратно.

Схема №1

район расположения образовательной организации, пути движения транспортных средств и детей



**Пояснительная записка к схеме №2
организация дорожного движения в непосредственной близости
от МБОУ «Лицей №11 г. Челябинска»**

1. Схема организации дорожного движения ограничена автомобильными дорогами, находящимися в непосредственной близости от МБОУ «Лицей №11 г. Челябинска».

2. На схеме обозначено:

-здание МБОУ «Лицей №11 г. Челябинска» с указанием территории, принадлежащей непосредственно ОУ;

-автомобильные дороги и тротуары;

-уличные (наземные – регулируемые / нерегулируемые) пешеходные переходы на подходе к ОУ;

-дислокация существующих дорожных знаков и дорожной разметки;

-направление движения транспортных средств по проезжей части;

-направление безопасного маршрута движения детей (обучающихся).

3. На схеме указаны безопасные маршруты движения детей (обучающихся) от парковочных мест к МБОУ «Лицей №11 г. Челябинска» и обратно.

Схема №2

организация дорожного движения в непосредственной близости от МБОУ «Лицей №11 г. Челябинска»



Пояснительная записка к схеме № 3
пути движения транспортных средств по территории образовательной организации к
местам разгрузки/погрузки и рекомендуемые безопасные пути передвижения обучающихся

На схеме указано примерная траектория движения транспортных средств на территории МБОУ «Лицей № 11 г. Челябинска», в том числе места погрузки/разгрузки, а также безопасный маршрут движения детей во время погрузочно-разгрузочных работ.

В целях обеспечения безопасного движения детей (обучающихся) по территории образовательного учреждения исключены пересечения путей движения детей и путей движения транспортных средств.

Схема № 3
движения транспортных средств к местам разгрузки/погрузки и рекомендуемые безопасные пути передвижения детей по территории образовательной организации



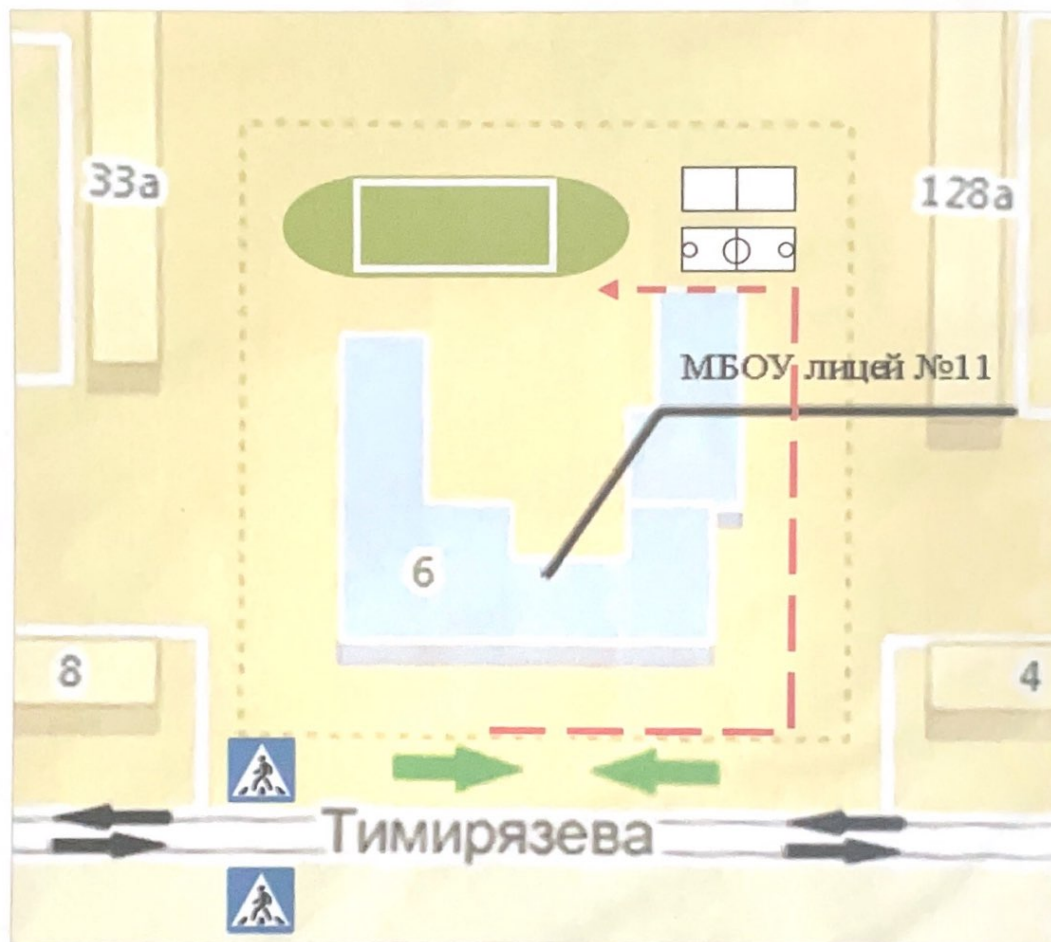
Пояснительная записка к схеме № 4

На схеме указано примерная траектория движения детей во время занятий по физической культуре на спортивном городке.

В целях обеспечения безопасного движения детей (обучающихся) по территории образовательного учреждения исключены пересечения путей движения детей и путей движения транспортных средств.

Схема № 4

маршруты движения организованных групп детей к стадиону



Условные обозначения:



- пешеходный переход



- пути безопасного подхода детей



- пути движения автомобилей



- маршруты движения организованных групп детей к стадиону